

ながいずみクチコミガイド④ 長泉のジオパーク



100万年前、
長泉は海の中だった？

Enjoy!
Nagaijumi
Sanpo

発行 ながいずみ観光交流協会


■お問い合わせ



ながいずみ観光交流協会 (伊豆半島ジオパーク 長泉ビジターセンター)
〒411-0943 静岡県駿東郡長泉町下土狩1283-11 コミュニティながいずみ2F
TEL.055-988-8780 ■9:00~17:00 ■月曜定休

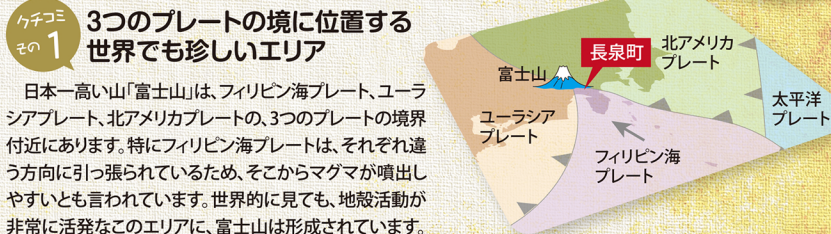
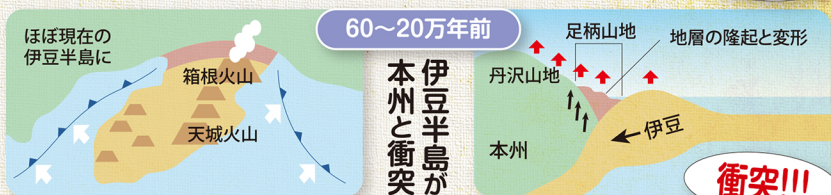


長泉町役場 産業振興課
TEL.055-989-5516
〒411-8668 静岡県駿東郡長泉町中土狩828
第8版.1500部.R6.6.作成



100万年前、長泉は海の中だった？

本州で唯一、フィリピン海プレート上にある伊豆半島は、かつては南洋にあった火山島や海底火山の集まりで、プレートの北上に伴い火山活動を繰り返しながら本州に衝突し誕生しました。伊豆半島の本州衝突以前、長泉は海の中にあっただのかもしれない！



A 鮎壺の滝・窪の湧水 スイスイコース

- 7 鮎壺の滝 ※裏面マップ参照 約1.2km
- 9 原分古墳 約1.2km
- 10 窪の湧水 約2.0km
- 8 割狐塚稲荷神社 約2.0km

私のオススメ店 ジオ散策の途中で、お洒落にスイーツタイム♪

アニバーサリースイーツ ハピネス

静岡産のフルーツを使用したケーキ

地元の旬のフルーツをふんだんに使った季節感のあるケーキや焼き菓子ギフトが好評。四季折々の季節限定スイーツも。 長泉町下土狩626-4 ☎055-988-3667 営業時間 10:00~19:00 月曜 祝日営業・月に1日(不定休)

B 駿河平・桃沢川・長久保 スイスイコース

- 3 駿河平 ※裏面マップ参照 約2.2km
- 4 谷津の湧水 約1.6km
- 5 牛ヶ淵 約1.2km
- 6 鎧ヶ淵 約1.2km

私のオススメ店 精肉から惣菜まで「あしたか牛」はここにあり!!

静岡県駿東郡長泉町特産 あしたか牛取扱指定店 横山精肉店

あしたか牛のせり権を、持つ数少ない肉屋

長泉町特産「あしたか牛」取扱指定店です。また、豊富な品揃えのお惣菜なども魅力です。 長泉町下長窪607-7 ☎055-986-4129 営業時間 10:00~19:00 日曜・祝日(営業の場合もあり)

C 桃沢川 スイスイコース

- 水と緑の杜公園 ※裏面マップ参照 約2.0km
- 2 愛鷹山水神社 約2.0km
- 1 つるべ落しの滝 約2.0km

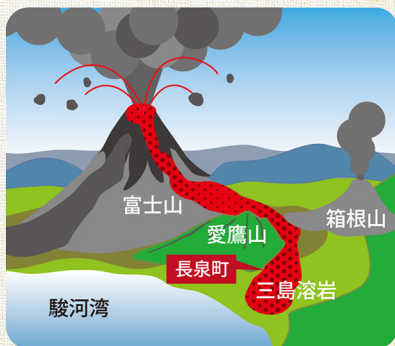
私のオススメ店 桃沢の大自然と触れあうアウトドア複合施設

桃沢野外活動センター

手ぶらキャンプから上級者キャンプまで!

宿泊や様々な体験(屋根付バーベキュー・ピザ焼き・キャンプ・E-BIKE・ボルダリングなど)さらにサウナや貸切風呂も利用可能。(要予約) 長泉町元長窪895-108 ☎055-987-5100 営業時間 9:00~17:00 利用料は要問合せ 月曜(祝・振替休日は営業)年末年始

長泉は、溶岩の上にてきた町？



富士山は約10万年前、本州と伊豆半島の境界付近に誕生しました。約1万年前の噴火で、大量の溶岩が黄瀬川に沿って流れ下り、柿田川(清水町)付近まで到達しました。

この溶岩は三島溶岩と呼ばれ、亀裂やすき間が地下水の通り道となり、豊富な湧水をもたらしています。

三島溶岩は粘り気が弱く、薄く平たく広がりがながい距離を流れていきました。この溶岩の南西端にかかると鮎壺の滝では、薄い溶岩が何枚も重なっている様子や「溶岩樹型」が、また、割狐塚稲荷神社では「溶岩塚」などを観察することができます。

わたしたちは、この三島溶岩の上に住んでいると言えるのかもしれない。

クチコミ その1 三島溶岩がつくった鮎壺の滝! 滝つぼには「溶岩樹型」が!!

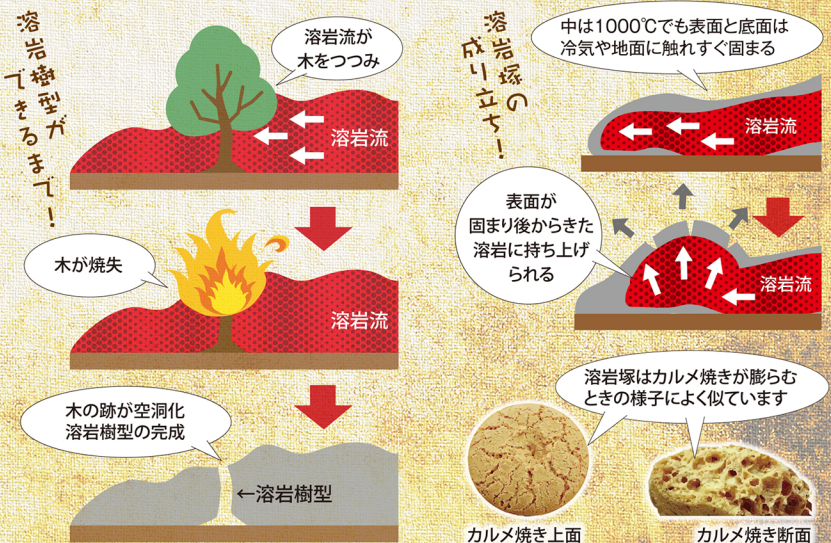
鮎壺の滝は、三島溶岩流の南西端にあります。下流の柔らかい愛鷹ローム層が浸食され、残された固い溶岩流によりつくられた滝です。

滝つぼでは、三島溶岩の断面を観察できます。溶岩流の下には愛鷹ローム層の一部と思われる黄褐色ロームの地層があり、また、溶岩流の底面には、複数の溶岩樹型を見ることができます。

クチコミ その2 「溶岩塚」の上に建っている割狐塚稲荷神社!

溶岩塚とは、噴火で流れ出した溶岩流の表面が冷え固まり始めているとき、まだ流れようとする周囲の溶岩に圧迫された結果、固まった表面の一部が押し上がり、小さな丘になったものをいいます。

高さは5m程度、ドーム状に盛り上がり放射状の亀裂があり、内部に小道があります。断面には、綿や気泡が多数見られます。



長泉ジオめぐりマップ

百十数ヶ所の伊豆半島ジオサイトの内、長泉町には10ヶ所のジオサイトがあります。日頃見慣れた風景が、実は、活発な地殻変動と、富士山の噴火で流れ出した溶岩によりつくられた、世界的にも珍しいエリアなのです。長泉町ふるさとカルタでも取り上げられた、各ジオの見どころをよく知ることで、新たな感動を発見してください。



1 つるべ落としの滝 つるべおとしのたき



板状節理の発達した愛鷹山の溶岩にかかる滝で、渇水期は水がなくなり「幻の滝」とも呼ばれる。周辺の遊歩道では、同様の板状節理や、溶岩の上面を溪流が穿った滑沢(千じょう岩)など、安山岩質の厚い溶岩流がつくる地形や構造を楽しむことができる。

愛鷹山水神社より
徒歩1時間



長泉町ふるさとカルタより

3 駿河平 するがだいら



愛鷹山麓部にある駿河平は、火山地質を観察できるほか、地形観察にも適している。ゆるやかな火山山麓部からは、ささぎるものなく伊豆半島の山々や、駿河湾の一部を一望することができ、伊豆半島の大地の成り立ちやその地形を概観できるジオサイトである。

静岡がんセンター
北側からの眺め

自然公園
吊り橋
楽しむ



長泉町ふるさとカルタより

5 牛ヶ淵 うしがふち



長泉町立北中学校北側、溶岩流の流末にかかる落差3~4mほどの滝だが、川幅・淵の広さは滝の規模と比較すると大きい。この淵には戦国時代、武田軍による長久保城落城の際、城の萩姫は逃げる途中、この淵に牛車もろとも転落し、命を落としたという悲しい伝説がある。

萩姫の
伝説
残る



長泉町ふるさとカルタより

7 鮎壺の滝 あゆつぼのたき



黄瀬川にかかる高さ9mの滝で、三島溶岩流の南西端にでき、滝の裏側には溶岩樹型も見られる。滝と富士山が絶景であることから「富士見の滝」とも呼ばれ、県の天然記念物に指定されている。滝壺が藍色をしていたため「藍壺の滝」とも呼ばれていた。

亀鶴姫の
伝説ありし



長泉町ふるさとカルタより

9 原分古墳 はらぶんこふん



7世紀に作られた直径16mの円墳で、古墳時代後期の横穴式石室としては、静岡県東部最大規模を有している。石室からは金銅装の馬具や大刀飾り、須恵器が多く出土し、石棺には「伊豆石」が使われている。

副葬品
昔を偲ぶ



長泉町ふるさとカルタより

2 愛鷹山水神社 あしたかやますいじんじや



海の神
龍神まる
愛鷹山水神社



長泉町ふるさとカルタより

桃沢川の源流にあたる水源。明治36年に建立、八大龍王(龍神)を祀り、海洋渡航者や漁師などの信仰を集めている。川が境内に露出した愛鷹山の溶岩の上を流れ、周辺の林道などでは、溶岩流の中にできた板状節理なども観察できる。

長泉町下長窪999-4
谷津区北側

4 谷津の湧水 やとのゆうすい



下長窪の
田畑潤す
榎田用水



長泉町ふるさとカルタより

愛鷹山がもたらしている湧水。川が運んだ土砂や火山灰の地層には幾筋もの湧水が、まわりでは多くの動植物が見られる。学校教育など自然観察の場として地元で活用されている。

長泉町下長窪
高橋バス停東側
徒歩4分

6 鎧ヶ淵 よろいがふち



血に染まる
鎧洗いし
鎧ヶ淵



長泉町ふるさとカルタより

黄瀬川の本流にかかる幅10m、落差3mの滝。富士山の溶岩の段差により滝が形成された。戦国時代、長久保城をめぐる合戦で、血に染まった鎧や刀を洗い、使用不能になった鎧を洗った淵、といわれていた伝説がある。

長泉町下土狩663

8 割狐塚稲荷神社 わりこつかいなりじんじや



割狐塚
溶岩の上に
稲荷神社



長泉町ふるさとカルタより

1万年前の富士山の噴火により流れた三島溶岩で形成された、周囲およそ80mの溶岩塚。割狐塚稲荷神社は、その上に建てられた稲荷大神を祀る神社である。岩の中央に亀裂があり、昔、ここから狐が飛び出たという言い伝えが名前の由来である。

長泉町竹原162-2
南部地区センターから
徒歩5分

10 窪の湧水 くぼのゆうすい



江戸時代
地震で湧き出た
窪の湧水



長泉町ふるさとカルタより

黄瀬川湧水群のひとつ、約2800年前に発生した富士山の山体崩壊に伴う泥流堆積物の露頭も観察できる。1854年安政東海地震により湧水が始まったとされ、農業用水として使われ、1918年には近接する製紙会社からこれを取水し操業を開始した。

今は無き幻の「牛ヶ淵の屏風岩」!!

以前、牛ヶ淵(いずみ橋)のすぐ下流に、屏風を立てたように見えることから「屏風岩」と呼ばれる奇岩がありました。これは、柱状節理(溶岩の中心部が冷却に伴って収縮し、垂直に割れ目が入ったもの)でしたが、河川改修のため消滅してしまいました。



長泉北中学校西側にあった「屏風岩」

長泉のジオを、動画で楽しもう!!

長泉のジオサイト、ジオの見どころを楽しく学べる動画を配信中心!ぜひご覧ください!!

長泉 ジオジオ 検索

伊豆半島がユネスコ世界ジオパークに認定!

2018年4月17日、伊豆半島ジオパークが、世界ジオパークに認定されました。世界認定は国内9地域目で、世界ジオパークがユネスコの正式事業となってからは国内初です。



長泉町ふるさとカルタより



ジオパークとは...
美しい自然景観や地層などから、その地の成り立ちや人との関わりを、楽しく学べる自然公園。